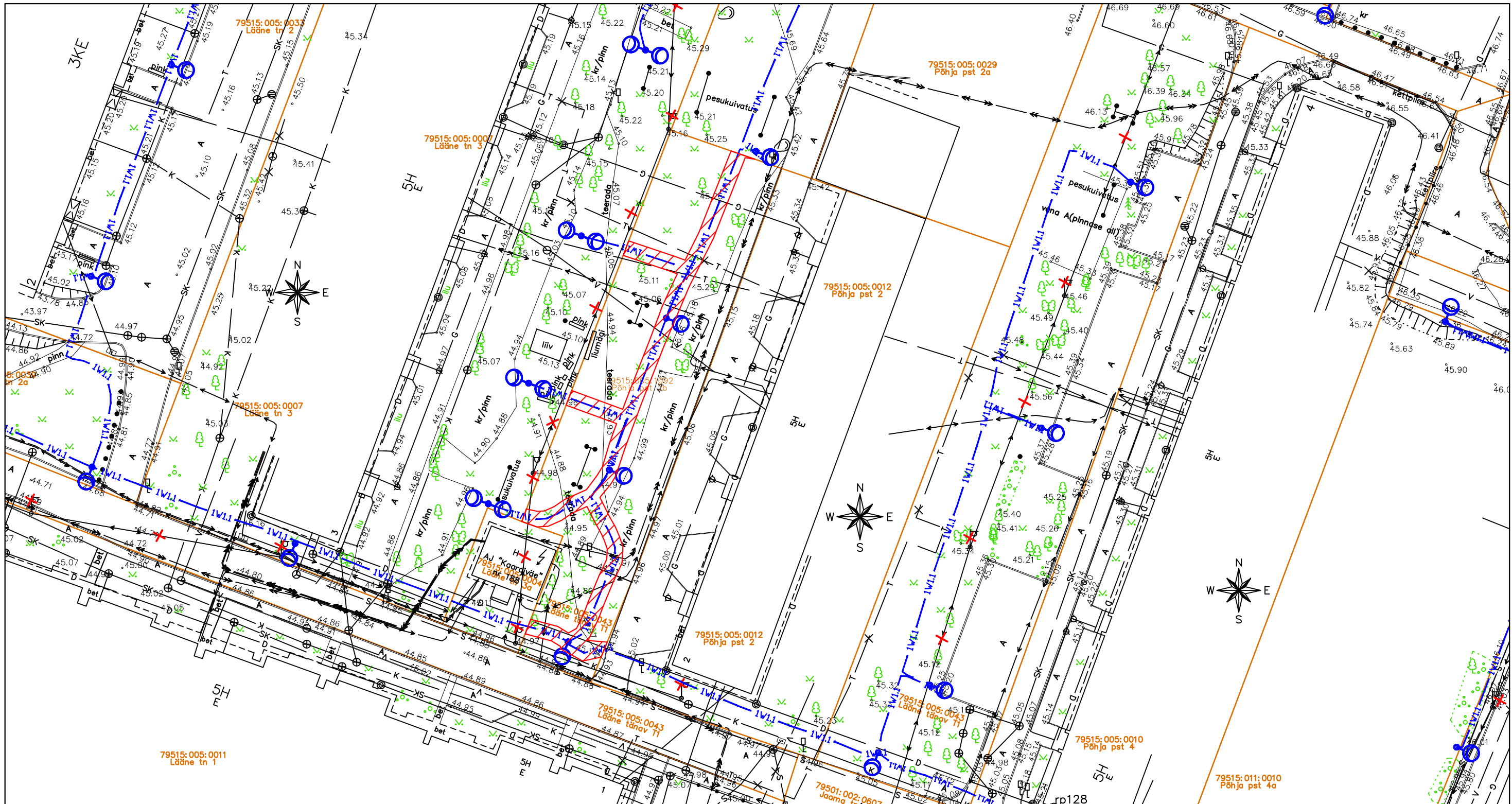







Talumiskohustusega koormatava ala plaan (M 1:500)
Lähiaadress: Põhja pst 2b. Asukoht: Tartu linn.
Katastritunnus: 79301:001:1092. Registriosa: 20823850
(Elektriprojekt nr 2346 "Tartu tänavavalgustuse rekonstrueerimine II - Jaamamõisa linnaosa")



Tingmärgid:

-  Projekteeritud tänavavalgustuse mast
-  Projekteeritud tänavavalgustuse maakaabel kaitsetorus
-  Demonteeritavad amortiseerunud tänavavalgustuse mastid ja õhuliinid

-  Katastripiir
-  Talumiskohustusega ala

Talumiskohustusega ala: ca 207 m².